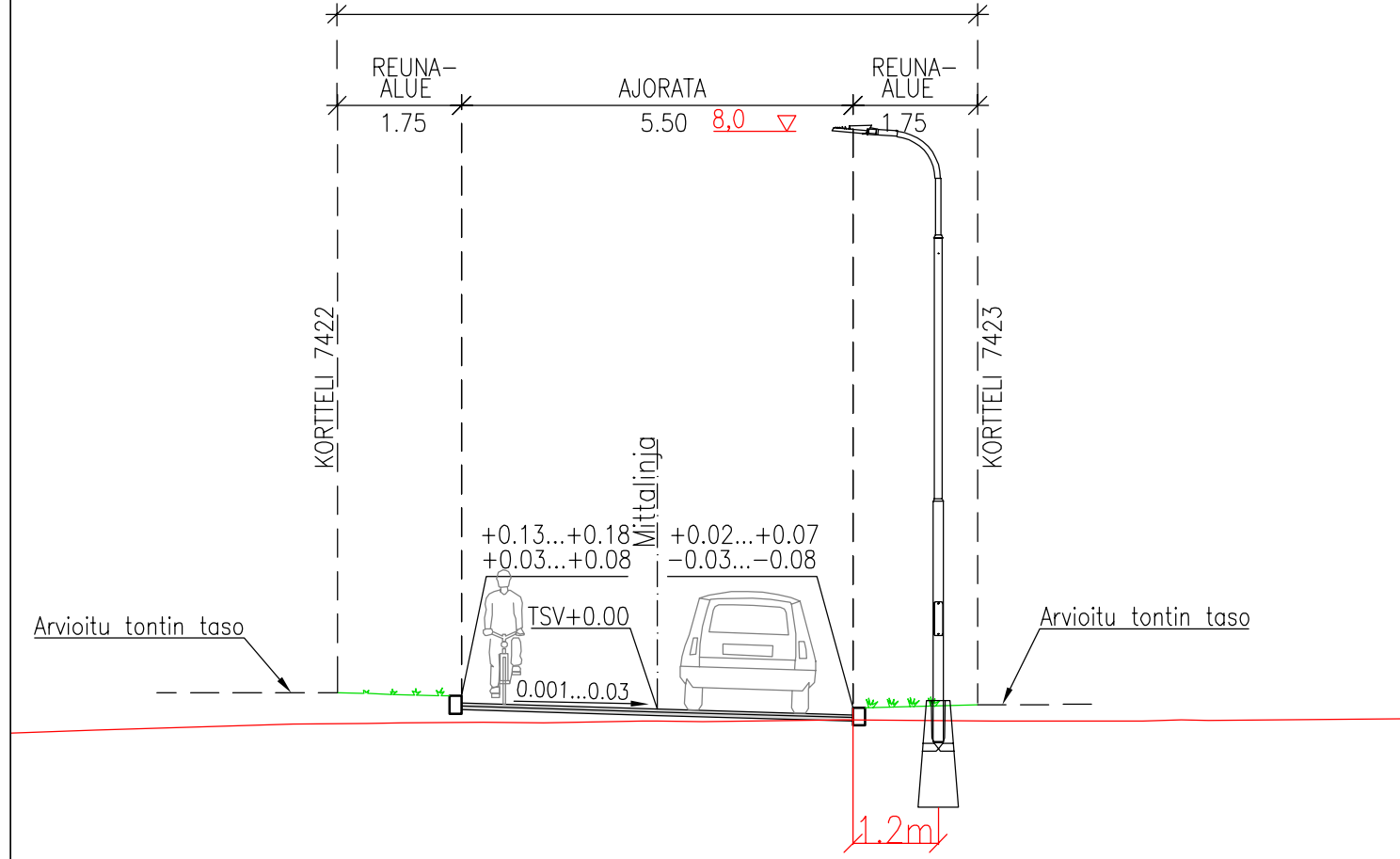


Tasausviivan korkeus  
Maanpinnan korkeus  
Paalutus  
Ajoradan sivukaltevuus

TYYPPIPOIKKILEIKKAUKSET 1:100

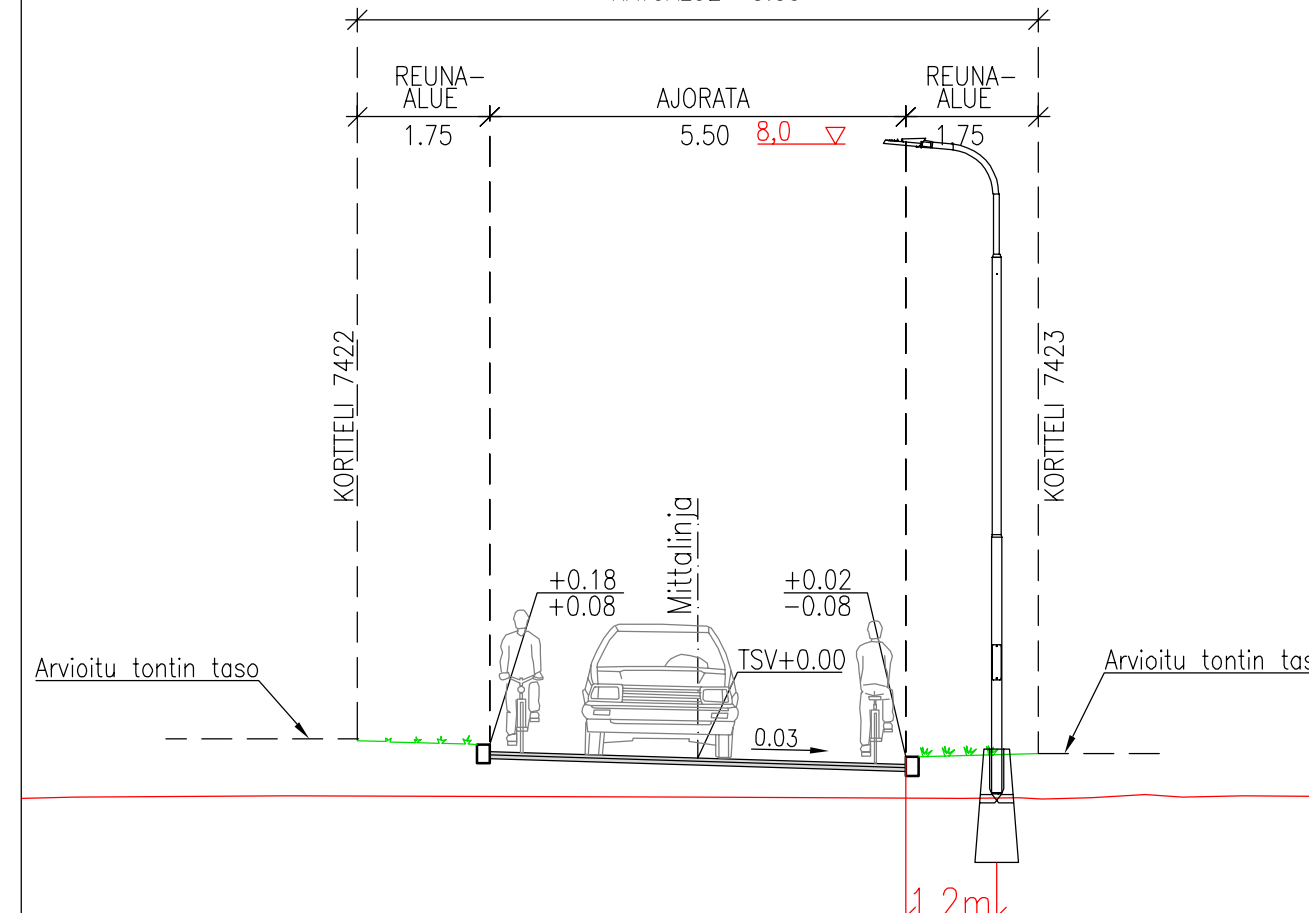
plv 8-30

KATUALUE 9.00



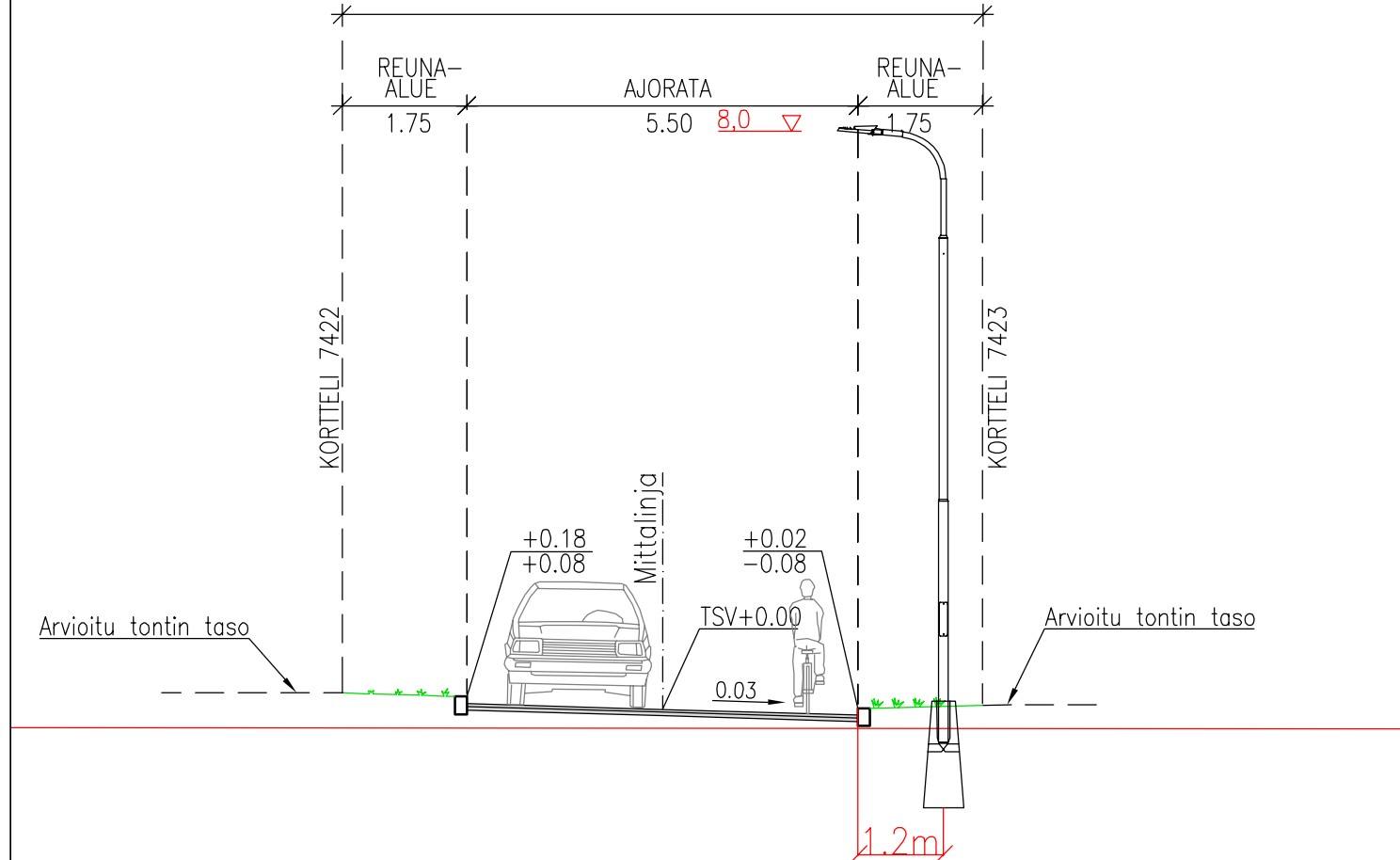
plv 87-99

KATUALUE 9.00



plv 43-73

KATUALUE 9.00



Tässä suunnitelmassa on käytetty ETRS-GK24/N2000 taso- ja korkeuskoordinaatistoa

<b>TAMPEREEN KAUPUNKI</b> KAUPUNKIYMPÄRISTÖN PALVELUALUE	Kaupunkiympäristön rakennuttaminen ja ylläpito	
	Ylan päätös: Suunnittelupäällikön päätös: / §	
<b>SUIPPOTYVI</b> HAUKILUOMA  KATUSUUNNITELMA PITUUSLEIKKAUS 1:1000/1:100 TYYPPIPOIKKILEIKKAUKSET 1:100	Muutos	
	Tark.	
	Hyv.	
	Pvm.	25.11.2022
	Korvaa piir.n:o	
Ark.n:o		
Kuntatekniikan suunnittelu	Piirt. Anne Järvinen Suunn. Petri Rantanen Tark. Pasi Palmu	Piir.n:o 1/21986/2